



COMUNE DI TUSA
CITTA' METROPOLITANA DI MESSINA

Ufficio Comunale Protezione Civile
Via Alesina n. 36 – 98079 Tusa (Me)
Tel. 0921330405 – fax 0921330886
C.F.: 95016020836
PEC: comuneditusa@pec.it

N. 5294 Prot. del 16.07.2020

OGGETTO: Segnalazione danni causati dal nubifragio avvenuto il giorno 15.07.2020

Al Sig. Sindaco
Sede

Al Responsabile dell'Area Tecnica
Sede

VERBALE LAVORI SOMMA URGENZA
(Art. 163, comma 1, del D.lgs 50/2016)

A seguito dell'evento atmosferico avvenuto in data 15.07.2020, caratterizzato da forti precipitazioni a prevalente carattere di rovescio e temporali che si sono abbattuti sul nostro territorio, il sottoscritto, arch. Francesco Longo nella qualità di Responsabile dell'Ufficio Comunale di Protezione civile in data odierna, ha effettuato un sopralluogo su alcune parti del territorio segnalate da alcuni cittadini per accertare i danni causati dal maltempo e fare ricognizione dei lavori che occorre effettuare per il superamento dell'emergenza..

Le zone interessate sono:

- C.da S. Croce – Margio;
- C.da Tonnara;
- Fabbricato Vicolo Marcellino n. 5 in Tusa Centro

Nella strada vicinale in c.da Margio, a causa delle forti precipitazioni che si sono abbattute nel pomeriggio del giorno 15.07.2020, i detriti provenienti a monte della suddetta strada si sono arenati in un tratto pianeggiante della carreggiata stradale nei pressi della c.da Margio causando l'ostruzione di un tombino di scolo delle acque reflue e il deposito della fanchigia lungo la sede stradale con conseguente riversamento della stessa nel terreno sottostante di proprietà privata il quale presenta danni materiali quali dilavamento e conseguente deposito di fanchigia lungo la stradella interpodereale sottostante di proprietà della stessa ditta.

Nella c.da Tonnara del materiale fangoso ha occupato gran parte della carreggiata stradale limitando il transito veicolare.

Nel centro storico di Tusa Centro, in Vicolo Marcellino n. 5, nella serata del giorno 15.07.2020 si è verificato il crollo di un vecchio fabbricato di proprietà privata, i cui detriti hanno invaso la carreggiata stradale.

Il fabbricato risulta censito al N.C.E.U al foglio di mappa n. 20 part. 470 ha una struttura portante in muratura ed è costituito da n. 2 piani fuori terra, il crollo ha interessato la muratura portante del prospetto prospiciente il Vicolo Marcellino e parte del solaio di copertura.

Al fine di non incorrere a situazioni di grave pericolo per la pubblica incolumità e superare le criticità rilevate si rende indispensabile ed urgente liberare le suddette strade dai detriti onde consentire il normale transito veicolare, mentre nella Via Marcellino, nelle more che vengano interpellati i proprietari per la messa in sicurezza del suddetto fabbricato, occorre effettuare la chiusura della strada con la rimozione delle macerie lungo la strada, ed effettuare l'interdizione dell'area limitrofa al fabbricato onde evitare danni a persone o cose. A tal fine ai sensi dell'art 163, comma 1 e 2, del D.Lgs 50/2016, il sottoscritto nella qualità di Tecnico


pregiudizio alla pubblica e privata incolumità, ha contattato la ditta P & G Costruzioni s.r.l. con sede a Sant'Agata di Militello in Via Cairoli n. 36, che si è resa disponibile per l'esecuzione dei lavori sopra citati. Il sottoscritto, si riserva di presentare entro 10 giorni, una perizia giustificativa dei lavori da eseguire, la cui stazione appaltante, ai sensi del comma 4 del suddetto articolo del codice dei contratti, dovrà provvedere, alla copertura della spesa, con le modalità previste dall'articoli 191, comma 3, e 194 comma 1, lettera e), del decreto legislativo 18 agosto 2000 n. 267, ed all'approvazione dei lavori. Tanto si comunica per i provvedimenti di Vostra competenza.

Allega documentazione fotografica.

Tusa, li 16.07.2020

IL RESPONSABILE DELL'UFFICIO DI P.C.C.


Arch. Francesco Longo



DOCUMENTAZIONE FOTOGRAFICA



Foto n. 1 – Fabbricato sito in Tusa in Vicolo Marcellino n. 5



h

Foto n. 2 – Strada Vicinale c.da Margio



Foto n. 3 – Terreno sottostante strada c.da Margio




Foto n. 4 – Stradella interpodereale sottostante la Strada c.da Margio




Foto n. 5 – strada c.da Tonnara